



РЕСПУБЛИКА ДАГЕСТАН
АДМИНИСТРАЦИЯ МУНИЦИПАЛЬНОГО РАЙОНА
«ТАБАСАРАНСКИЙ РАЙОН»

ПОСТАНОВЛЕНИЕ

05.06.2026

№ 185

О предоставлении земельного участка в аренду без проведения торгов

Рассмотрев заявление индивидуального предпринимателя Исмаиловой Ратхи Сиражутдиновны (ИНН 054205275044) о предоставлении земельного участка в аренду без проведения торгов земельного участка, в соответствии со ст. 130 и ст. 132 Конституции Российской Федерации, с пунктом 3 статьи 3.1 Федерального Закона № 137-ФЗ «О введении в действие Земельного кодекса Российской Федерации», подпунктом 20 пункта 2 статьи 39.6 Земельного Кодекса Российской Федерации, Уставом МО «Табасаранский район», администрация муниципального района «Табасаранский район» Республики Дагестан **постановляет:**

1. Предоставить индивидуальному предпринимателю Исмаиловой Ратхе Сиражутдиновне (ИНН 054205275044), паспорт: 82 25 127168, выдан 17.04.2026 г. МВД по Республике Дагестан, код подразделения: 050-036, зарегистрированной по адресу: Республика Дагестан, Табасаранский район, с. Гелинбатан, в аренду без проведения торгов на срок до 11 марта 2031 г. земельный участок с кадастровым номером 05:17:000092:428 общей площадью 40 001 кв.м., расположенный по адресу: Российская Федерация, Республика Дагестан, Табасаранский район, с. Гелинбатан, из категории земель - земли промышленности, энергетики, транспорта, связи, радиовещания, телевидения, информатики, земли для обеспечения космической деятельности, земли обороны, безопасности и земли иного специального назначения, с видом разрешенного использования - производственная деятельность.

2. Отделу имущественных, земельных отношений, архитектуры, градостроительства и ЖКХ администрации муниципального района «Табасаранский район» Республики Дагестан подготовить с индивидуальным предпринимателем Исмаиловой Ратхой Сиражутдиновной (ИНН 054205275044) проект договора аренды на земельный участок, указанный в п. 1 настоящего постановления.

3. Рекомендовать индивидуальному предпринимателю Исмаиловой Ратхе Сиражутдиновне (ИНН 054205275044) использовать земельный участок, указанный в п. 1 настоящего постановления в соответствии со статьей 42 Земельного кодекса Российской Федерации.

4. Настоящее постановление обнародовать путем размещения на официальном сайте Администрации муниципального района «Табасаранский район» Республики Дагестан в информационно-телекоммуникационной сети «Интернет».

5. Контроль за исполнением настоящего постановления оставляю за собой.

Врио главы



Р.С. Османов



Office of the
Attorney General

В Администрацию муниципального района
«Табасаранский район» Республики Дагестан
ИП Исмаилова Ратха Сиражуудиновна ИНН
054205275044

сведения о заявителе (фамилия, имя, отчество
(последнее - при наличии) физического лица; полное
наименование юридического лица)

паспорт: серия 82 25 номер 127168, выдан МВД по
Республике Дагестан от 17.04.2026 г., код
подразделения - 050-036

(реквизиты документа, удостоверяющего личность
заявителя, - для физического лица; ИНН, ОГРН - для
юридического лица, ИП)

Республика Дагестан, Табасаранский район, с.
Гелинбатан

(адрес места регистрации, места жительства - для
физического лица; адрес места нахождения - для
юридического лица)

+7 988 797-42-07

(номер телефона, адрес электронной почты)

сведения о представителе заявителя (фамилия, имя,
отчество (последнее - при наличии), реквизиты
документа, удостоверяющего личность, номер
телефона)

Исмаилов Ратха Сиражуудинович
в рамках заявки А
05.06.2026

АДМИНИСТРАЦИЯ МР ТАБАСАРАНСКИЙ РАЙОН РЕСПУБЛИКИ ДАГЕСТАН
Заявитель № <u>646</u>
Дата <u>04.06.26</u>
Дело № _____

Заявление

о предоставлении земельного участка в аренду без проведения торгов

Прошу предоставить земельный участок с кадастровым номером
05:17:000092:428, расположенный по адресу: Республика Дагестан,
Табасаранский район, с. Гелинбатан, площадью: 40 001 кв.м., в аренду без
проведения торгов с целью - производственная деятельность
(недропользование)

(укажите цель использования участка в соответствии с классификатором, утвержденным приказом
Росреестра от 10.11.2020 № П/0412 (например: Для индивидуального жилищного строительства
или Сельскохозяйственное использование)

на срок до 11 марта 2031 года.

(при указании срока необходимо учитывать ограничения, предусмотренные
пунктом 8 статьи 39.8 Земельного кодекса РФ)

Отношусь к следующей категории лиц, имеющих право на приобретение
земельных участков в аренду без проведения торгов - недропользователь
(подпункт 20 пункта 2 ст. 39.6 ЗК РФ)

(указать категорию в соответствии с одним из подпунктов пункта 2 статьи 39.6 Земельного кодекса РФ)

Решение о предварительном согласовании предоставления земельного
участка

(указываются реквизиты решения о предварительном согласовании предоставления
земельного участка - в случае наличия такого решения)

Реквизиты соглашения об изъятии земельного участка (решения суда, на основании которого изъят земельный участок) (при наличии):

(номер, дата, орган, выдавший соглашение (решение))
Реквизиты договора о комплексном развитии территории:

(дата, номер, орган, выдавший решение)
Реквизиты утвержденного проекта планировки территории:

(дата, номер, орган, принявший решение об утверждении проекта планировки территории)
Реквизиты утвержденного проекта межевания территории:

(дата, номер, орган, принявший решение об утверждении проекта межевания территории)
Сведения о расположенных на участке объектах:

(указать вид объекта, кадастровый номер)
Результат рассмотрения запроса прошу:
(выбрать один из способов получения результата)


<input type="checkbox"/>	Выдать в отдел имущественных, земельных отношений, архитектуры, градостроительства и ЖКХ
<input type="checkbox"/>	Выдать в многофункциональном центре
<input checked="" type="checkbox"/>	Направить почтовым отправлением по адресу
<input type="checkbox"/>	Направить в личный кабинет на Едином портале (в случае подачи заявления посредством Единого портала)

Приложение:

1. Копия паспорта;
2. Копия лицензии на пользование недрами – МАХ 01585 ТЭ;
3. Копия распоряжения Минимущества РД от 03.07.2025 г. № 513-р;
4. Прочие документы

Дата подачи:

«02» 06 2026 г.

Подпись: 



МИНИСТЕРСТВО ПО ЗЕМЕЛЬНЫМ И ИМУЩЕСТВЕННЫМ ОТНОШЕНИЯМ
РЕСПУБЛИКИ ДАГЕСТАН
(МИНИМУЩЕСТВО ДАГЕСТАНА)

РАСПОРЯЖЕНИЕ

« 3 » Июль 2025г.

№ 513 -р

О переводе земельного участка из категории земель сельскохозяйственного назначения в категорию земель промышленности, энергетики, транспорта, связи, радиовещания, телевидения, информатики, земель для обеспечения космической деятельности, земель обороны, безопасности и земель иного специального назначения

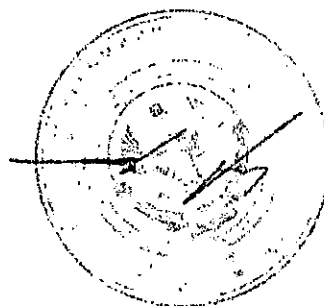
В соответствии с Земельным кодексом Российской Федерации от 25 октября 2001 года № 136-ФЗ, Федеральным законом от 21 декабря 2004 года № 172-ФЗ «О переводе земель или земельных участков из одной категории в другую», Законом Республики Дагестан от 29 декабря 2017 года № 116 «О некоторых вопросах регулирования земельных отношений в Республике Дагестан», Положением о Министерстве по земельным и имущественным отношениям Республики Дагестан, утвержденным постановлением Правительства Республики Дагестан от 17 мая 2018 г. № 48, на основании ходатайства ИП. Исмаиловой Р.С. от 28 марта 2025 года № 13-3130/25:

1. Перевести земельный участок с кадастровым номером 05:17:000092:428, площадью 40 001 кв. м, расположенный по адресу: Республика Дагестан, Табасаранский район, с. Гелинбатан» из категории земель сельскохозяйственного назначения в категорию земель промышленности, энергетики, транспорта, связи, радиовещания, телевидения, информатики, земель для обеспечения космической


деятельности, земель обороны, безопасности и земель иного специального назначения в целях разведки и добычи пильных известняков.

2. Управлению земельных отношений обеспечить направление настоящего распоряжения в адрес Управления Федеральной службы государственной регистрации, кадастра и картографии по Республике Дагестан, и в установленном порядке внести соответствующие изменения в Единый государственный реестр недвижимости.

Заместитель Председателя
Правительства Республики
Дагестан - министр



З.Э. Эминов





Министерство природных ресурсов и экологии Республики Дагестан
(наименование органа выдавшего лицензию)

ЛИЦЕНЗИЯ

на пользование недрами

М А Х
серия

0 1 5 8 5
номер

Т Э
ВИД ЛИЦЕНЗИИ

Выдана индивидуальному предпринимателю

(субъект предпринимательской деятельности, получивший

данную лицензию)

в лице Исмаиловой Ратха Сиражудиновны

(Ф.И.О. лица, представляющего субъект предпринимательской деятельности)

с целевым назначением и видами работ – разведка и добыча пыльных известняков
на участке недр "Романов" ИП Исмаиловой Р.С.

Участок недр расположен в Табасаранском районе РД РД, в 1 км к юго-востоку
от с. Гелинбатан

(наименование населенного пункта района, области, края, республики)

Описание границ участка недр, координаты угловых точек, копии
топопланов, разрезов и др. приводятся в приложениях 3
(№ прилож.)

Участок недр имеет статус горного отвода

(геологического или горного отвода)

Дата окончания действия лицензии

12.03.2029г.

(число, месяц, год)

ПРАВИТЕЛЬСТВО РЕСПУБЛИКИ ДАГЕСТАН
Место штампа
Министерство природных ресурсов
и экологии РД
государственной регистрации

ЗАРЕГИСТРИРОВАНО

" 19 " 03 20 19 г.

В реестре за № 15-04-916/19

Подпись

Неотъемлемыми составными частями настоящей лицензии являются следующие документы:

1. Соглашение об условиях пользования недрами на 6л.
2. Копия решения, являющегося основанием предоставления лицензии, принятого в соответствии со статьей 10¹ Закона Российской Федерации «О недрах» на 1л.
3. Схема расположения участка недр «Романов» в Табасаранском районе РД в масштабе 1: 10000 на 1л.
4. Копия документа о государственной регистрации физического лица в качестве индивидуального предпринимателя на 1л.
5. Копия документа о постановке пользователя недр на налоговый учет на 1л.
6. Сведения о заявителе (пользователе недр), содержащие юридический адрес пользователя недр, банковские реквизиты, контактные телефоны, на 1л.
7. Копия лицензии МАХ 01559 ТП выданная ИП Исмаиловой Р.С. на 1л.
8. Копия заключения РЭК на 1л.
9. Копия свидетельства об установлении факта открытия месторождения на 1л.
10. Копия документ на 6 л. содержащий геологическую характеристику участка недр.

**Уполномоченное должностное лицо
органа, выдавшего лицензию**

Министр Карачаев Набиюла Абдулманапович.

(должность, ф.и.о.лица, подписавшего лицензию)





[Handwritten signature]
18.03.2019г.

ИНДИВИДУАЛЬНЫЙ ПРЕДПРИНИМАТЕЛЬ ИСМАИЛОВА Р.С.

ООО «ДАГГЕОМОНИТОРИНГ»

«Согласовано»
Генеральный директор
ООО «Даггеомониторинг»

 - Абдулкеримов Ф.Г.
2018г.



«Утверждаю»
Индивидуальный
Предприниматель

Исмаилова Р.С.
2018г.



ПРОЕКТ

на проведение геологоразведочных работ по объекту: «Поисково-оценочные работы с целью геологического изучения, оценки качества и подсчета запасов пильных известняков по категории С₂ на участке недр «Романов» индивидуального предпринимателя Исмаиловой Р.С., в Табасаранском районе Республики Дагестан»

(геолого-методическая часть)

Лицензия МАХ 01559 ТП от 06.06.2018г.

Автор проекта: Мордовченко В.М.

г. Махачкала, 2018г.

«Согласовано»
Генеральный директор
ООО «Даггеомониторинг»

Абдулкеримов Ф.Г.

«11» июня 2018г.



«Утверждаю»

Индивидуальный
Предприниматель

Исмаилова Р.С.

«11» июня 2018г.

ТЕХНИЧЕСКОЕ (ГЕОЛОГИЧЕСКОЕ) ЗАДАНИЕ

на выполнение работ по объекту: «Поисково-оценочные работы с целью геологического изучения, оценки качества и подсчета запасов известняков по категории С₂ на участке недр «Романов» индивидуального предпринимателя Исмаиловой Р.С., в Табасаранском районе Республики Дагестан»

Основание проведения работ: Лицензия МАХ 01559 ТП от 06.06.2018г.

1. Источник финансирования: Собственные средства недропользователя.

2. Целевое назначение работ:

- геологическое изучение известняков на участке недр "Романов".

3. Пространственные границы объекта:

РФ, Северо-Кавказский ФО, Республика Дагестан, МР «Табасаранский район», номенклатурный лист К-39-Х1Х. Общая площадь участка недр составляет 6,0 га.

4. Географические координаты угловых точек участка недр «Романов»:

Координаты угловых точек участка

Номер угловой точки	Система координат 1942г.		Система координат 1984г.	
	СШ	ВД	СШ	ВД
1.	41°56'11,4"	48°10'46,3"	41°56'10,9"	48°10'41,8"
2.	41°56'11,2"	48°10'43,8"	41°56'10,7"	48°10'39,3"
3.	41°56'08,4"	48°10'43,4"	41°56'07,9"	48°10'38,9"
4.	41°56'06,1"	48°10'50,2"	41°56'05,6"	48°10'45,7"
5.	41°56'08,6"	48°10'59,8"	41°56'08,1"	48°10'55,3"
6.	41°56'14,7"	48°11'00,4"	41°56'14,2"	48°10'55,9"
7.	41°56'12,2"	48°10'49,3"	41°56'11,7"	48°10'44,8"
8.	41°56'10,1"	48°10'50,4"	41°56'09,6"	48°10'45,9"
9.	41°56'09,6"	48°10'49,4"	41°56'09,1"	48°10'44,9"

5. Основные оценочные параметры:

Основными оценочными параметрами являются требования государственных стандартов и ТУ, а также соответствие состава объемов и методики выполняемых работ согласно проектно-сметной документации, действующим нормативным и правовым актам, классификации запасов и прогнозных ресурсов, распоряжением Правительственных органов РД и РФ в области геологического изучения и воспроизводства минерально-сырьевых ресурсов и лицензирования пользования недрами.

ПРОТОКОЛ № 01/18
 заседания Научно-технического Совебта (НТС)
 ООО «Даггеомониторинг»
 (секция твердых полезных ископаемых)

09 июля 2018г

г.Махачкала

Присутствовали:

Генеральный директор ООО «Даггеомониторинг»	Абдулкеримов Ф.Г.	Председатель НТС
Зам. директора - нач.-к ОПВ	Юрченко Св.А.	член НТС
Геолог I кат.	Калабеков У.Р.	- «-
Геолог I кат.	Мордовченко В.М.	-«-
Геолог I кат. ОГИГ	Алиева Б.М.	секретарь НТС

Слушали:

Сообщение автора проекта Мордовченко В.М., о результатах работ по Договору № 01/18 от 23.05.2018г., между ООО «Даггеомониторинг» и ИП Исмаиловой Р.С., в составлении проекта на производство геологоразведочных работ по объекту: **«Поисково-оценочные работы с целью геологического изучения и оценки запасов пильных известняков по категории «С₂» на участке недр «Романов» ИП Исмаиловой Р.С. в Табасаранском районе Республики Дагестан».**

Проведен сметно-финансовый расчет стоимости проектируемых работ. Вопросы задали и выступили Абдулкеримов Ф.Г., Калабеков У.Р.

Научно-технический совет ОТМЕЧАЕТ:


Работа выполнена по договору № 01/18 от 23.05.2018г. с ИП Исмаиловой Р.С. на составление проекта на проведения геологоразведочных работ по объекту **«Поисково-оценочные работы с целью геологического изучения и оценки запасов пильных известняков по категории «С₂» на участке недр «Романов» ИП Исмаиловой Р.С., в Табасаранском районе Республики Дагестан»**

1. Работы выполнены с соблюдением требований руководящих документов и методических источников к составлению проектов разведки пильных известняков в соответствии с требованиями Договора.

Научно-технический совет ПОСТАНОВЛЯЕТ:

1. ПСД по Договору № 01/18 от 23.05.2018г., в составлении Проекта на производство геологоразведочных работ по объекту **«Поисково-оценочные работы с целью геологического изучения и оценки запасов пильных известняков по категории «С₂» на участке недр «Романов» ИП Исмаиловой Р.С., в Табасаранском районе Республики Дагестан»**, подтверждать к утверждению на госэкспертизу.

Председатель
Секретарь



Абдулкеримов Ф.Г.
Алиева Б.М.



ФЕДЕРАЛЬНАЯ СЛУЖБА ПО АККРЕДИТАЦИИ

№ 0011355

АТТЕСТАТ АККРЕДИТАЦИИ

№ RA.RU.21KG01 выдан 30 ноября 2017 г

Настоящий аттестат выдан Акционерному обществу «Северо-Кавказское производственно-геологическое объединение»; ИНН:2626032740 357602, РОССИЯ, Ставропольский край, Ессентуки, ул. Шоссейная, д. 24

и удостоверяет, что Центральная испытательная лаборатория Акционерного общества «Северо-Кавказское производственно-геологическое объединение» 357600, РОССИЯ, Ставропольский край, Ессентуки, ул. Кисловодская, 205, литер А, В, Г

соответствует требованиям ГОСТ ИСО/МЭК 17025-2009 аккредитован(а) в качестве Испытательной лаборатории (центра) в соответствии с областью аккредитации, область аккредитации определена в приложении к настоящему аттестату и является неотъемлемой частью аттестата.

Дата внесения сведений в реестр аккредитованных лиц 10 февраля 2015 г (Дата внесения в реестр сведений об аккредитованном лице)

М.П.

Руководитель (заместитель Руководителя) Федеральной службы по аккредитации

А.Г. Литвак

Приложение 6

Филиал публично-правовой компании "Роскадастр" по Республике Дагестан

полное наименование органа регистрации прав

Выписка из Единого государственного реестра недвижимости об объекте недвижимости

Сведения о характеристиках объекта недвижимости

На основании запроса от 10.04.2026, поступившего на рассмотрение 10.04.2026, сообщаем, что согласно записям Единого государственного реестра недвижимости:


Раздел 1 Лист 1

Земельный участок			
вид объекта недвижимости			


Лист № 1 раздела 1	Всего листов раздела 1: 3	Всего разделов: 4	Всего листов выписки: 6
--------------------	---------------------------	-------------------	-------------------------

10.04.2026г. № КУВИ-001/2026-49121718	
Кадастровый номер:	05:17:000092:428
Номер кадастрового квартала:	05:17:000092
Дата присвоения кадастрового номера:	16.01.2025


Ранее присвоенный государственный учетный номер:	данные отсутствуют
Местоположение:	Республика Дагестан, Табасаранский р-н, с Гелин-Батан
Площадь:	40001 +/- 1750
Кадастровая стоимость, руб.:	7069989.75
Кадастровые номера расположенных в пределах земельного участка объектов недвижимости:	данные отсутствуют
Кадастровые номера объектов недвижимости, из которых образован объект недвижимости:	05:17:000092:93
Кадастровые номера образованных объектов недвижимости:	данные отсутствуют
Категория земель:	Земли промышленности, энергетики, транспорта, связи, радиовещания, телевидения, информатики, земли для обеспечения космической деятельности, земли обороны, безопасности и земли иного специального назначения
Виды разрешенного использования:	производственная деятельность
Сведения о кадастровом инженере:	Билалов Замирани Рамазанович, № 399, в Ассоциация СРО "ОКИ", СНИЛС 07615388080, договор на выполнение кадастровых работ от 07.12.2024 № 3/2024-509, дата завершения кадастровых работ: 27.12.2024
Сведения о лесах, водных объектах и об иных природных объектах, расположенных в пределах земельного участка:	данные отсутствуют
Сведения о том, что земельный участок полностью расположен в границах зоны с особыми условиями использования территории, территории объекта культурного наследия, сельскохозяйственного угодья в составе земель сельскохозяйственного назначения, публичного сервитута	данные отсутствуют

полное наименование должности		ДОКУМЕНТ ПОДПИСАН ЭЛЕКТРОННОЙ ПОДПИСЬЮ	инициалы, фамилия
	Сертификат: 83997148184797998005552191040001978443 Владелец: ПУБЛИЧНО-ПРАВОВАЯ КОМПАНИЯ РОСКАДАСТР Действителен: с 24.12.2025 по 19.03.2027		

Земельный участок			
вид объекта недвижимости			
Лист № 2 раздела 1	Всего листов раздела 1: 3	Всего разделов: 4	Всего листов выписки: 6
10.04.2026г. № КУВИ-001/2026-49121718			
Кадастровый номер:		05:17:000092:428	
Сведения о том, что земельный участок расположен в границах особой экономической зоны, территории опережающего развития, зоны территориального развития в Российской Федерации, игровой зоны:	данные отсутствуют		
Сведения о том, что земельный участок расположен в границах особо охраняемой природной территории, Байкальской природной территории и ее экологических зон, лесопарковом зеленом поясе, охотничьего угодья, лесничества:	данные отсутствуют		
Сведения о расположении земельного участка и (или) расположенного на нем объекта недвижимости в границах территории, в отношении которой принято решение о резервировании земель для государственных или муниципальных нужд:	данные отсутствуют		
Сведения о результатах проведения государственного земельного надзора:	данные отсутствуют		
Сведения о расположении земельного участка в границах территории, в отношении которой утвержден проект межевания территории:	данные отсутствуют		
Условный номер земельного участка:	данные отсутствуют		
Сведения о принятии акта и (или) заключении договора, предусматривающих предоставление в соответствии с земельным законодательством исполнительным органом государственным органом власти или органом местного самоуправления, находящегося в государственной или муниципальной собственности земельного участка для строительства наемного дома социального использования или наемного дома коммерческого использования:	данные отсутствуют		
Сведения о том, что земельный участок или земельные участки образованы на основании решения об изъятии земельного участка и (или) расположенного на нем объекта недвижимости для государственных или муниципальных нужд:	данные отсутствуют		
Сведения о том, что земельный участок образован из земель или земельного участка, государственная собственность на которые не разграничена:	данные отсутствуют		

полное наименование должности	 ДОКУМЕНТ ПОДПИСАН ЭЛЕКТРОННОЙ ПОДПИСЬЮ Сертификат: 83997148184797998005552191040001978443 Владелец: ПУБЛИЧНО-ПРАВОВАЯ КОМПАНИЯ РОСКАДАСТР Действителен: с 24.12.2025 по 19.03.2027	инициалы, фамилия

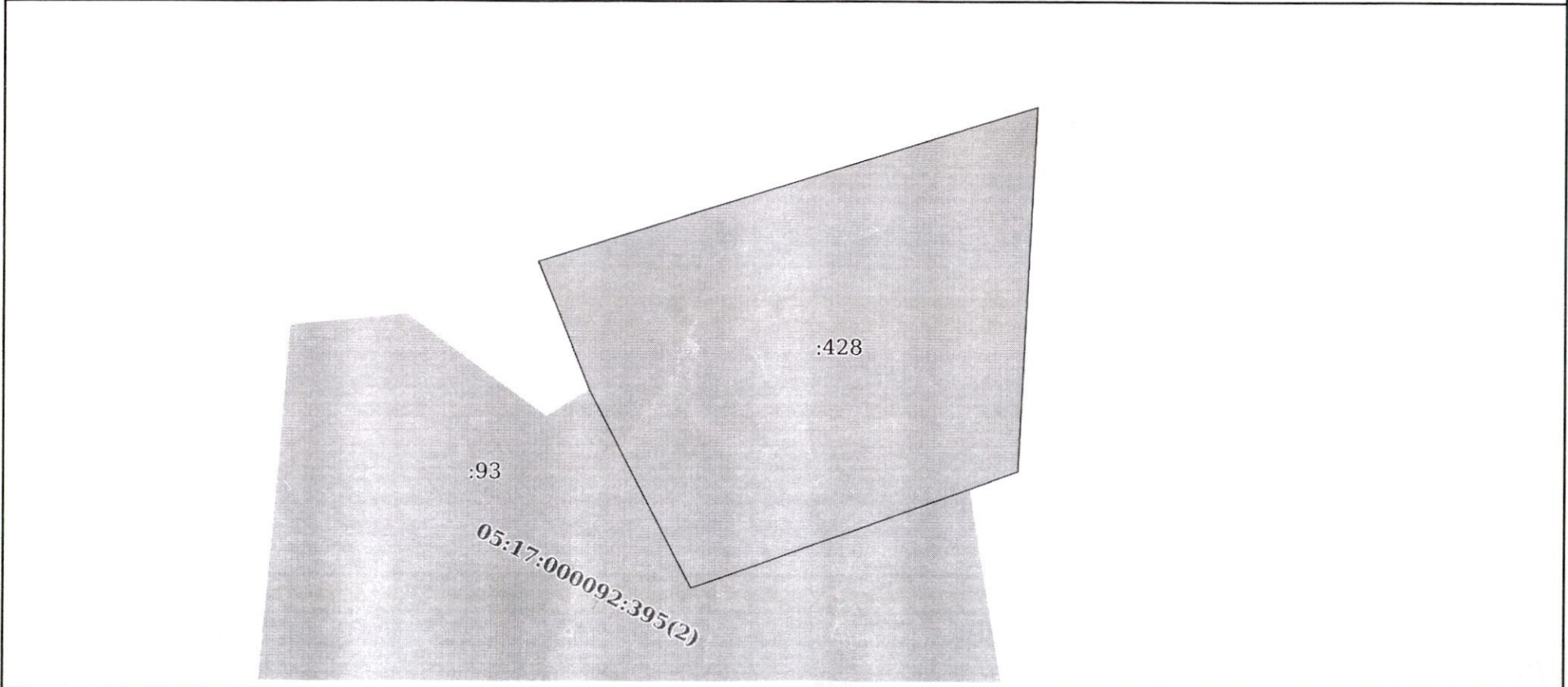
Земельный участок			
вид объекта недвижимости			
Лист № 3 раздела 1	Всего листов раздела 1: 3	Всего разделов: 4	Всего листов выписки: 6
10.04.2026г. № КУВИ-001/2026-49121718			
Кадастровый номер:		05:17:000092:428	
Сведения о наличии земельного спора о местоположении границ земельных участков:		данные отсутствуют	
Статус записи об объекте недвижимости:		Сведения об объекте недвижимости имеют статус "актуальные"	
Особые отметки:		Сведения, необходимые для заполнения разделов: 2 - Сведения о зарегистрированных правах; 4 - Сведения о частях земельного участка, отсутствуют.	
Получатель выписки:		Османов Рамис Сиражутдинович, действующий(ая) на основании документа "" АДМИНИСТРАЦИЯ МУНИЦИПАЛЬНОГО РАЙОНА "ТАБАСАРАНСКИЙ РАЙОН" РЕСПУБЛИКИ ДАГЕСТАН	

полное наименование должности		ДОКУМЕНТ ПОДПИСАН ЭЛЕКТРОННОЙ ПОДПИСЬЮ	инициалы, фамилия
	Сертификат: 83997148184797998005552191040001978443 Владелец: ПУБЛИЧНО-ПРАВОВАЯ КОМПАНИЯ РОСКАДАСТР Действителен: с 24.12.2025 по 19.03.2027		

Выписка из Единого государственного реестра недвижимости об объекте недвижимости
 Описание местоположения земельного участка


Земельный участок			
вид объекта недвижимости			
Лист № 1 раздела 3	Всего листов раздела 3: 1	Всего разделов: 4	Всего листов выписки: 6
10.04.2026г. № КУВИ-001/2026-49121718			
Кадастровый номер:		05:17:000092:428	

План (чертеж, схема) земельного участка



Масштаб 1:3000

Условные обозначения:


полное наименование должности	 ДОКУМЕНТ ПОДПИСАН ЭЛЕКТРОННОЙ ПОДПИСЬЮ	инициалы, фамилия
	Сертификат: 83997148184797998005552191040001978443 Владелец: ПУБЛИЧНО-ПРАВОВАЯ КОМПАНИЯ РОСКАДАСТР Действителен: с 24.12.2025 по 19.03.2027	

Выписка из Единого государственного реестра недвижимости об объекте недвижимости

Описание местоположения земельного участка

Земельный участок			
вид объекта недвижимости			
Лист № 1 раздела 3.1	Всего листов раздела 3.1: 1	Всего разделов: 4	Всего листов выписки: 6
10.04.2026г. № КУВИ-001/2026-49121718			
Кадастровый номер:		05:17:000092:428	


Описание местоположения границ земельного участка							
№ п/п	Номер точки		Дирекционный угол	Горизонтальное проложение, м	Описание закрепления на местности	Кадастровые номера смежных участков	Сведения об адресах правообладателей смежных земельных участков
	начальная	конечная					
1	2	3	4	5	6	7	8
1	1.1.1	1.1.2	72°40.1'	266.44	данные отсутствуют	данные отсутствуют	данные отсутствуют
2	1.1.2	1.1.3	182°46.9'	186.71	данные отсутствуют	данные отсутствуют	данные отсутствуют
3	1.1.3	1.1.4	250°9.1'	176.69	данные отсутствуют	данные отсутствуют	данные отсутствуют
4	1.1.4	1.1.5	332°34.7'	114.19	данные отсутствуют	05:17:000092:93	данные отсутствуют
5	1.1.4	1.1.4			данные отсутствуют	05:17:000092:99	данные отсутствуют
6	1.1.5	1.1.1	338°2.9'	70.89	данные отсутствуют	данные отсутствуют	данные отсутствуют

полное наименование должности		ДОКУМЕНТ ПОДПИСАН	
		ЭЛЕКТРОННОЙ ПОДПИСЬЮ	
		Сертификат: 83997148184797998005552191040001978443	
		Владелец: ПУБЛИЧНО-ПРАВОВАЯ КОМПАНИЯ	
		РОСКАДАСТР	
		Действителен: с 24.12.2025 по 19.03.2027	
			инициалы, фамилия

Выписка из Единого государственного реестра недвижимости об объекте недвижимости
Описание местоположения земельного участка

Земельный участок			
вид объекта недвижимости			
Лист № 1 раздела 3.2	Всего листов раздела 3.2: 1	Всего разделов: 4	Всего листов выписки: 6
10.04.2026г. № КУВИ-001/2026-49121718			
Кадастровый номер:		05:17:000092:428	

Сведения о характерных точках границы земельного участка				
Система координат МСК-05				
Номер точки	Координаты, м		Описание закрепления на местности	Средняя квадратичная погрешность определения координат характерных точек границ земельного участка, м
	X	Y		
1	2	3	4	5
1	102660.96	406875.93	-	0.1
2	102740.33	407130.27	-	0.1
3	102553.84	407121.21	-	0.1
4	102493.85	406955.02	-	0.1
5	102595.21	406902.43	-	0.1
1	102660.96	406875.93	-	0.1

	 <p>ДОКУМЕНТ ПОДПИСАН ЭЛЕКТРОННОЙ ПОДПИСЬЮ</p> <p>Сертификат: 83997148184797998005552191040001978443 Владелец: ПУБЛИЧНО-ПРАВОВАЯ КОМПАНИЯ РОСКАДАСТР Действителен: с 24.12.2025 по 19.03.2027</p>	
полное наименование должности		инициалы, фамилия