



РОССИЙСКАЯ ФЕДЕРАЦИЯ
ОБЩЕСТВО С ОГРАНИЧЕННОЙ
ОТВЕТСТВЕННОСТЬЮ

ДОРСТРОЙПРОЕКТ

СМК сертификат ГОСТ Р ИСО (ISO 9001:2015) Рег. номер № РОСС RU.ИСО001.К01244

✉ 368222, РД. г. Буйнакск, ул. Хуршилова дом 19, e-mail: dorsp 2012@mail. ru, ☎ (8722) 51-83-71

Свидетельство № 0235.02-2012-0562064041-И-020 от 27 июля 2015г.

Свидетельство № 0630.04-2012-0562064041-П-033 от 26 января 2017г.

Заказчик – ООО «ИПТС- «Транспроект»

**«Реконструкция подъезда к с. Гувлиг от
автомобильной дороги Хучни – Халаг км 0 – 5 км»**

**Документация по планировке территории
(проект планировки территории)
224/19-ПИР/Р-АД-ППТ**

Раздел 1 Проект планировки территории. Графическая часть

**Основная (утверждаемая) часть проекта планировки
территории**

Исполнительный директор



Д.З. Гамзаев

Арх. № _____

Экз. № _____

2019г.



РОССИЙСКАЯ ФЕДЕРАЦИЯ
ОБЩЕСТВО С ОГРАНИЧЕННОЙ
ОТВЕТСТВЕННОСТЬЮ

ДОРСТРОЙПРОЕКТ

СМК сертификат ГОСТ Р ИСО (ISO 9001:2015) Рег. номер № РОСС RU.ИСМ001.К01244

✉ 368222, РД. г. Буйнакск, ул. Хуршилова дом 19, e-mail: dorsp 2012@mail. ru, ☎ (8722) 51-83-71

Свидетельство № 0235.02-2012-0562064041-И-020 от 27 июля 2015г.

Свидетельство № 0630.04-2012-0562064041-П-033 от 26 января 2017г.

Заказчик – ООО «ИПТС- «Транспроект»

**«Реконструкция подъезда к с. Гувлиг от
автомобильной дороги Хучни – Халаг км 0 – 5 км»**

**Документация по планировке территории
(проект планировки территории)
224/19-ПИР/Р-АД-ППТ**

Раздел 1 Проект планировки территории. Графическая часть

**Основная (утверждаемая) часть проекта планировки
территории**

2019г.

Обозначение	Наименование	Примечание (Стр.)
Основная утверждаемая часть проекта планировки территории		
1	Том 1 Проект планировки территории. Графическая часть	
2	Том 2 Положение о размещении линейных объектов	
Материалы по обоснованию проекта планировки территории		
3	Том 3 Материалы по обоснованию проекта планировки территории Графическая часть	
4	Том 4 Материалы по обоснованию проекта планировки территории Пояснительная записка.	

Согласовано			

Инд. №. Подл.	Взам. инв. №	
	Подп. и дата	

						224/19-ПИР/Р-1-АД-ППТ			
	Изм.	Кол.уч	Лист	№ док.	Подп.	Дата			
	Исполнитель	Гамзаев					Стадия	Лист	Листов
							П	1	1
	Инженер	Шихреседов					ООО «Дорстройпроект»		
	ГИП	М-Аминов							

Состав проекта

№ п/п	Наименование	Примечание	
		лист	Стр.
1	Состав проекта		3
2	Содержание тома 1		4
3	Графическая часть		5
4	Чертеж границы зоны планируемого размещения линейного объекта М 1:1000	1-5	6-11

Согласовано

Взам. инв. №

Подп. и дата

Инв. №. Подл.

Изм.	Кол.уч	Лист	№док.	Подп.	Дата
Исполнитель		Гамзаев			
Инженер		Шихреседов			
ГИП		М-Аминов			

224/19-ПИР/Р-1-АД-ППТ

Содержание

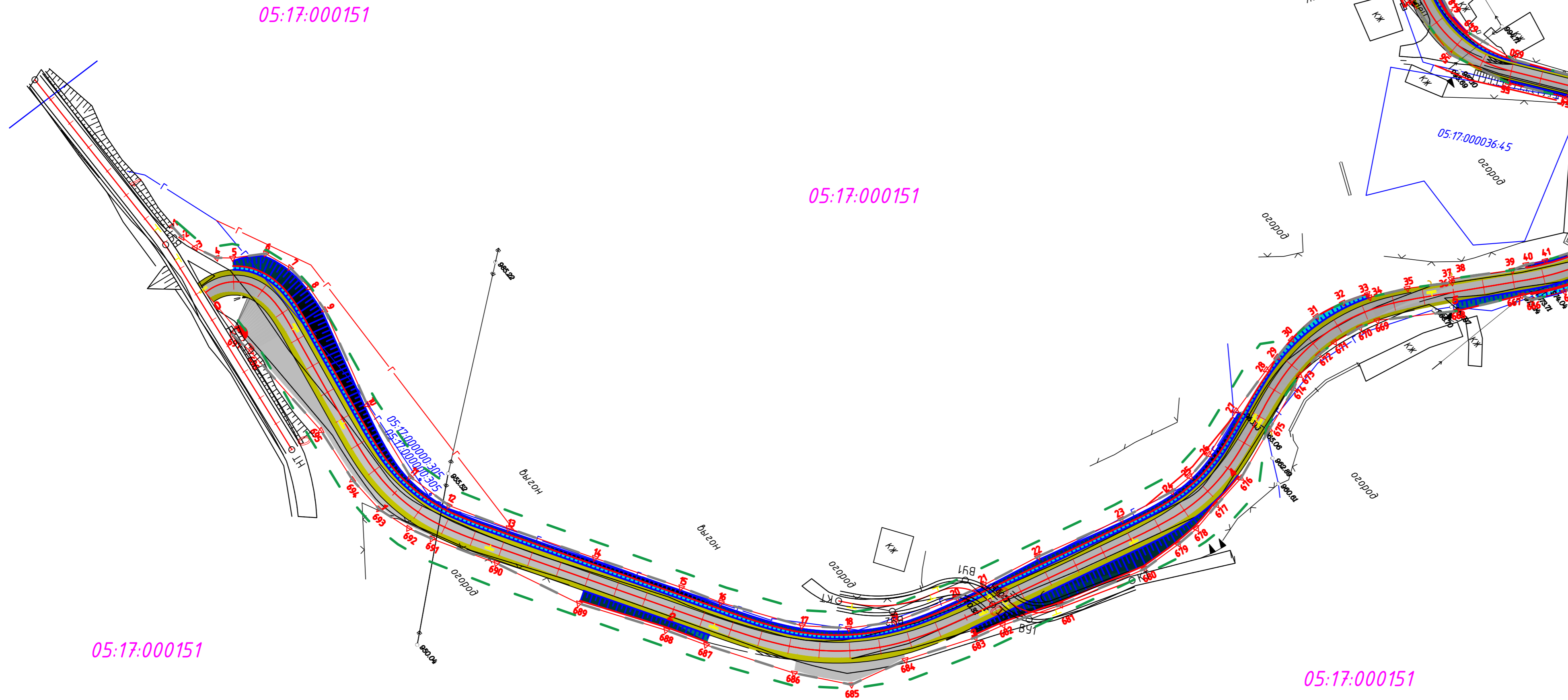
Стадия	Лист	Листов
П	1	1
ООО «Дорстройпроект»		

Графическая часть

Взам. инв. №	Подп. и дата	Взам. инв. №					224/19-ПИР/Р-1-АД-ППТ	Лист
Взам. инв. №						4		
Изм.	Кол.уч.	Лист	№док.	Подп.	Дата			

"Реконструкция подъезда к с. Гувлиг от
автомобильной дороги Хучни -Халаг км 0 - км 5"

Чертеж границы зоны планируемого размещения линейного объекта (М1:1000)



- Условные обозначения**
- Устанавливаемые красные линии и их точки поворота
 - Ось автомобильной дороги с Пикетами
 - Планируемая линия газопроводов
 - Существующая линия газопроводов
 - Границы и кадастровые номера земельных участков согласно сведений из ЕГРН
 - Планируемая к установлению придорожной полосы
 - Существующие опоры воздушных линий
 - Планируемая проезжая часть с низшим типом покрытия
 - Существующая проезжая часть с грунтовым покрытием
 - 05:17:000151 Номера кадастровых кварталов
 - 05:17:000036.45 Земельные участки с кадастровыми номерами
 - Граница муниципального образования и кварталов

Примечания:
1. Система высот Балтийская;
2. Система координат МСК-05;
3. Условные обозначения приведены на листе №1

224/19-ПИР/Р-ППТ-ГЧ					
"Реконструкция подъезда к с. Гувлиг от автомобильной дороги Хучни -Халаг км 0 - км 5"					
Изм.	Кол.уч	Лист	Идок.	Подпись	Дата
Инженер	Шихреседов			<i>[Signature]</i>	
ГИП	М-аминов				
Том1 (Проект планировки территории. Графическая часть)				Стадия	Лист
Чертеж границы зоны планируемого размещения линейного объекта М1:1000				п	1
Н.контроль Гамзаев				000 "Дорстройпроект"	

05:17:000151

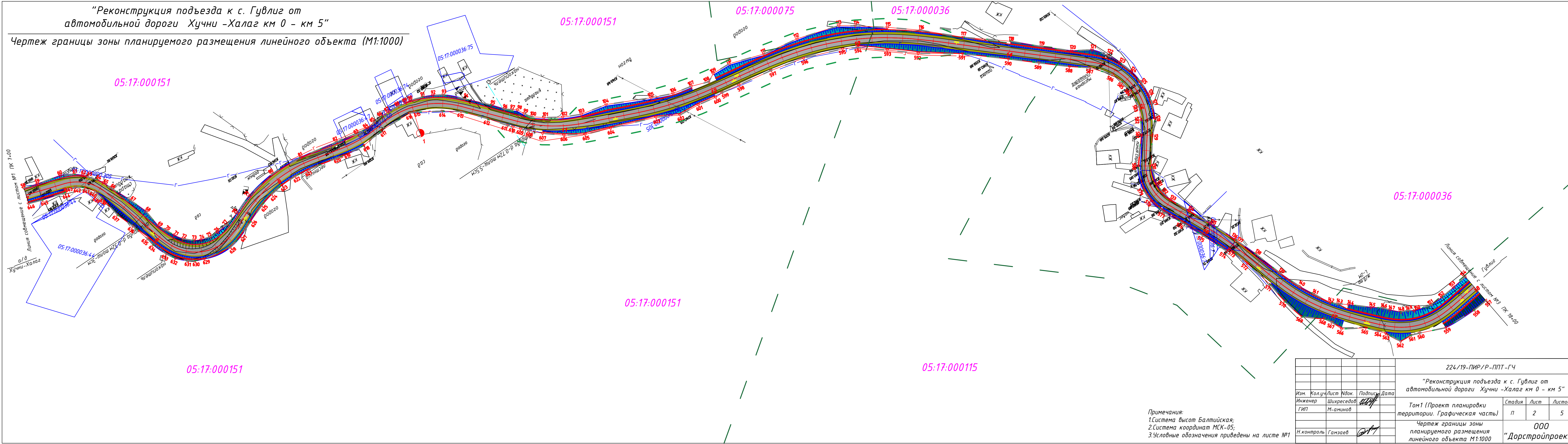
05:17:000151

05:17:000151

05:17:000151

“Реконструкция подъезда к с. Гувлиг от
автомобильной дороги Хучни -Халаг км 0 - км 5”

Чертеж границы зоны планируемого размещения линейного объекта (М1:1000)



Примечания:
1. Система высот Балтийская;
2. Система координат МСК-05;
3. Условные обозначения приведены на листе №1

		224/19-ПИР/Р-ППТ-ГЧ			
		“Реконструкция подъезда к с. Гувлиг от автомобильной дороги Хучни -Халаг км 0 - км 5”			
Изм.	Колуч	Лист	Издк.	Подпис	Дата
Инженер	Шихреседаев				
ГИП	М-аминов				
		Том1 (Проект планировки территории. Графическая часть)	Стадия	Лист	Листов
		Чертеж границы зоны планируемого размещения линейного объекта М1:1000	п	2	5
Н.контроль	Гамзаев				
		000		“Дорстройпроект”	
Формат А4х5					

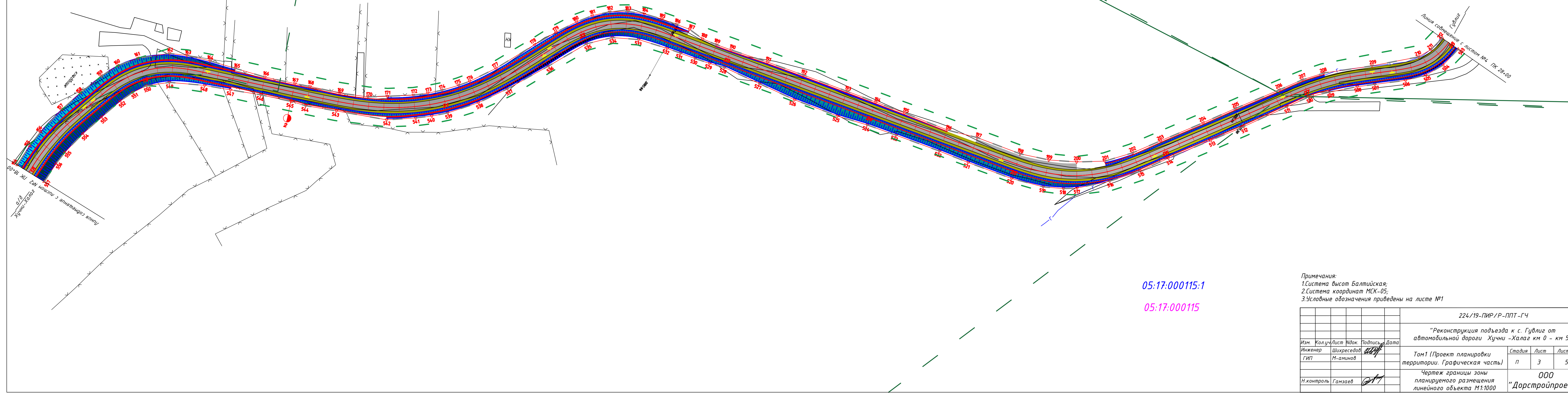
05:17:00036

“Реконструкция подъезда к с. Гувлиг от
автомобильной дороги Хучни -Халаг км 0 - км 5”

Чертеж границы зоны планируемого размещения линейного объекта (М1:1000)

05:17:000114.1

05:17:000114



05:17:000115.1

05:17:000115

- Примечания:
 1. Система высот Балтийская;
 2. Система координат МСК-05;
 3. Условные обозначения приведены на листе №1

224/19-ПИР/Р-ППТ-ГЧ					
“Реконструкция подъезда к с. Гувлиг от автомобильной дороги Хучни -Халаг км 0 - км 5”					
Изм.	Кол.ч	Лист	Илок.	Подпись	Дата
Инженер	Шихреседаев				
ГИП	М-аминов				
Том1 (Проект планировки территории. Графическая часть)			Стадия	Лист	Листов
			п	3	5
Чертеж границы зоны планируемого размещения линейного объекта М1:1000			000		
Н.контроль Гамзаев			“Дорстройпроект”		

“Реконструкция подъезда к с. Гувлиг от
автомобильной дороги Хучни -Халаг км 0 - км 5”

05:17:000114:1

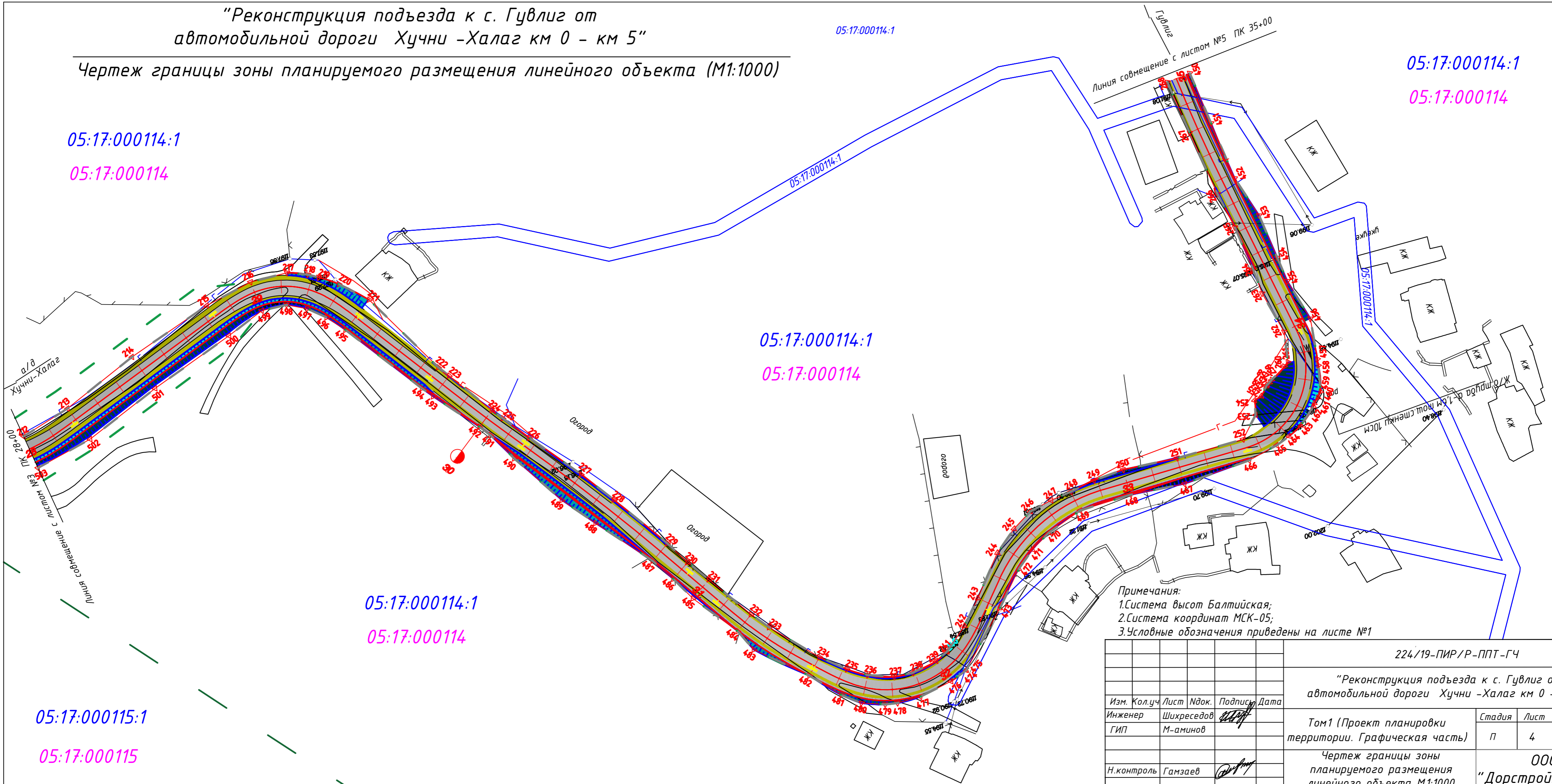
Чертеж границы зоны планируемого размещения линейного объекта (М1:1000)

05:17:000114:1

05:17:000114

05:17:000114:1

05:17:000114



05:17:000114:1

05:17:000114

05:17:000114:1

05:17:000114

05:17:000115:1

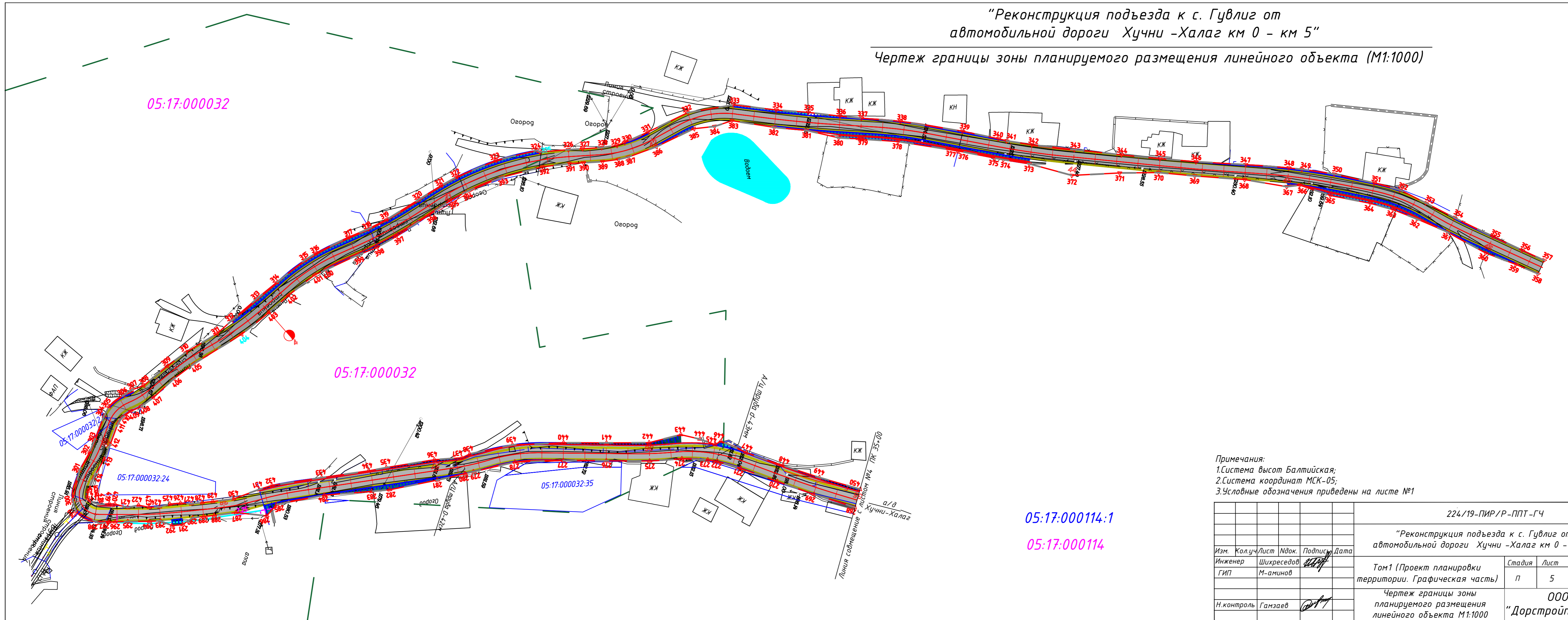
05:17:000115

- Примечания:
1. Система высот Балтийская;
2. Система координат МСК-05;
3. Условные обозначения приведены на листе №1

				224/19-ПИР/Р-ППТ-ГЧ					
				“Реконструкция подъезда к с. Гувлиг от автомобильной дороги Хучни -Халаг км 0 - км 5”					
Изм.	Кол.уч	Лист	Ндоп.	Подпись	Дата	Том1 (Проект планировки территории. Графическая часть)	Стадия	Лист	Листов
							п	4	5
Инженер				Шихреседов		Чертеж границы зоны планируемого размещения линейного объекта М1:1000	000 “Дорстройпроект”		
ГИП				М-аминов					
Н.контроль				Гамзаев					

“Реконструкция подъезда к с. Гувлиг от
автомобильной дороги Хучни -Халаг км 0 - км 5”

Чертеж границы зоны планируемого размещения линейного объекта (М1:1000)



- Примечания:
1. Система высот Балтийская;
2. Система координат МСК-05;
3. Условные обозначения приведены на листе №1

224/19-ПИР/Р-ППТ-ГЧ					
“Реконструкция подъезда к с. Гувлиг от автомобильной дороги Хучни -Халаг км 0 - км 5”					
Изм.	Кол.уч.	Лист	Издок.	Подпись	Дата
Инженер	Шихреседаев				
ГИП	М-аминов				
Том1 (Проект планировки территории. Графическая часть)				Стадия	Лист
				п	5
Чертеж границы зоны планируемого размещения линейного объекта М1:1000				000	
				“Дорстройпроект”	
Н.контроль	Гамзаев				